



Befolkningsstatistik per månad 2019

2019-08-05

Kommun: 1862 Degerfors

Månad	Folkmängd vid periodens slut	Folkökning	Levande födda	Död-födda	Döda	Födelse-överskott	Invand-ringar	Utvand-ringar	Invand-rings-överskott	Inrikes inflyttningar	Inrikes utflyttningar	Inrikes flyttnings-överskott	Nyblivna gifta	Nyblivna skilda	Änklingar och änkor	Juste-ringar
Januari	9 682	17	9	0	8	1	16	0	16	42	43	-1	2	1	4	1
Februari	9 673	-9	2	0	10	-8	3	1	2	26	34	-8	0	5	2	5
Mars	9 683	10	9	0	12	-3	2	0	2	36	26	10	0	6	7	1
April	9 679	-4	8	0	4	4	2	3	-1	31	38	-7	4	4	0	0
Maj	9 687	8	9	0	5	4	13	1	12	33	41	-8	4	2	1	0
Summa		22	37	0	39	-2	36	5	31	168	182	-14	10	18	14	7

Kommentar: Statistiken under året är preliminär på grund av eftersläpning av inrapportering.

Först när uppgifter för december ingår i materialet är statistiken slutlig.

Folkökningen definieras som skillnaden mellan folkmängden vid två perioders slut.

Folkökning kan också definieras som födda - döda + inflyttade - utflyttade + justeringar

Fr.o.m. maj 2009 ingår enkönade äktenskap i statistiken över gifta, skilda, änklingar och änkor.

Uppgifterna om nyblivna gifta och nyblivna skilda avser par t.o.m. år 2010 men personer fr.o.m. år 2011.



Preliminär befolkning fördelad på ålder och kön år 2019 från SCB

Popdatum: 2019-05-31

Kommun: 1862 Degerfors

Ålder årets slut	Män	Kvinnor	Totalt
0	19	19	38
1	59	45	104
2	49	44	93
3	40	43	83
4	46	39	85
5	45	41	86
6	41	66	107
7	45	50	95
8	53	57	110
9	60	42	102
10	36	49	85
11	55	59	114
12	49	41	90
13	42	44	86
14	56	46	102
15	56	45	101
16	61	55	116
17	51	58	109
18	51	49	100
19	59	54	113
20	86	53	139
21	61	39	100
22	51	47	98
23	44	30	74
24	55	42	97
25	48	41	89
26	54	45	99
27	52	41	93
28	62	47	109
29	55	57	112
30	58	52	110
31	52	46	98
32	38	42	80
33	43	36	79
34	43	43	86
35	42	41	83
36	30	46	76
37	41	31	72
38	40	56	96
39	53	48	101
40	40	47	87
41	45	55	100
42	58	56	114

43	61	39	100
44	52	54	106
45	65	62	127
46	71	58	129
47	72	63	135
48	69	65	134
49	55	54	109
50	66	46	112
51	77	72	149
52	70	79	149
53	86	68	154
54	78	76	154
55	72	56	128
56	71	49	120
57	77	66	143
58	70	56	126
59	70	82	152
60	61	58	119
61	57	53	110
62	62	62	124
63	71	68	139
64	61	68	129
65	55	58	113
66	75	56	131
67	74	84	158
68	75	70	145
69	54	68	122
70	65	71	136
71	85	71	156
72	81	75	156
73	73	79	152
74	76	73	149
75	76	78	154
76	88	71	159
77	44	56	100
78	45	40	85
79	39	53	92
80	41	44	85
81	32	48	80
82	20	53	73
83	49	30	79
84	35	28	63
85	27	36	63
86	15	22	37
87	26	30	56
88	13	17	30
89	16	14	30
90	12	16	28
91	5	6	11
92	4	21	25
93	6	9	15
94	0	9	9
95	6	12	18
96	1	2	3
97	1	4	5
98	2	2	4

99	0	2	2
100+	0	4	4
Summa	4 934	4 753	9 687



Per Hilding, 0586-48121
per.hilding@degerfors.se

- Policy
- **Plan**
- Riktlinje
- Handlingsplan
- Rutin
- Instruktion

Plan för krisberedskap och totalförsvär

Mandatperiod 2019-2022

Dokumenttyp Plan	Beslutsinstans Kommunfullmäktige
Dokumentet gäller Degerfors kommun	Dokumentansvarig Per Hilding: Säkerhetssamordnare/Säkerhetsskyddschef
Revideringar 2019-07-15	
Datum för beslut 2019-xx-xx	Diarienummer 00176-2019

Innehållsförteckning

2	Inledning	3
3	Övergripande vision, mål och inriktning för arbetet	4
	3.1 Vision	4
	3.2 Mål	4
	3.3 Inriktning	4
4	Arbetet med krisberedskap.....	5
5	Arbetet med civilt försvar	6
	5.2 Inriktning civilt försvar	6
6	Geografiskt områdesansvar	7
	6.1 Samverkan	8
7	Risk och sårbarhetsanalyser	8
	7.1 Tystnadsplikt och sekretess i risk- och sårbarhetsplanen	9
8	Utbildning och övning	10
•	Planering.....	10

2 Inledning

Denna plan fungerar som ett styrdokument för arbetet med krisberedskap och totalförsvaret under mandatperioden 2019 – 2022 och beskriver hur Degerfors kommun arbetar för att förebygga samhällsstörningar och förbereder sig att hantera händelser.

Handlingsplanen är utformad så att den möter villkoren för användning av de statliga ersättningarna enligt ***Överenskommelse om kommunernas krisberedskap och Överenskommelse om kommunernas arbete med civilt försvar.***

Kommunens övergripande mål och inriktning för arbetet med krisberedskap under mandatperioden innehåller:

- Övergripande styrning av arbetet med krisberedskap i kommunala förvaltningar, bolag och kommunalförbund.
- Kommunens övergripande process för risk- och sårbarhetsanalys.
- Kommunens ambitioner i arbetet med sitt geografiska områdesansvar.
- Planering avseende krisberedskap inom olika områden som kommunen tar fram eller uppdaterar under mandatperioden.

Utöver detta styrdokument ska kommunen ta fram:

- Reglementet för krisledningsnämnden¹.
- Instruktionen för kommundirektören som anger vilka uppgifter kommundirektören har avseende krisberedskap.

Samt en plan för hantering av extraordinära händelser. Planen ska innehålla:

- Hur kommunen ska organisera sig under extraordinära händelser.
- Hur kommunens organisation för krisledning ska bedriva samverkan och ledning i syfte att uppnå inriktning och samordning.
- Vilka lokaler med nödvändig teknisk utrustning för samverkan och ledning som disponeras vid extraordinära händelser.
- En utbildnings- och övningsplan

1 KS 59-2016/4

3 Övergripande vision, mål och inriktning för arbetet

3.1 Vision

Degerfors kommun har mycket hög förmåga att samordna och leda samhällsviktig verksamhet och i samverkan med andra aktörer inom och utom kommunens geografiska ansvar, hantera kriser, även under höjd beredskap.

3.2 Mål

Det övergripande målet för arbetet med krisberedskap under perioden 2019-2022, i Degerfors kommun, är att utveckla förmåga, att vid extraordinära händelser och vid höjd beredskap, upprätthålla samhällsviktiga funktioner.

God ledningsförmåga och tillräckliga resurser, på både kort och lång sikt, för att uppnå:

- Värna människors liv och hälsa.
- Värna samhällets funktionalitet.
- Värna förmågan att upprätthålla grundläggande värden såsom demokrati, rättssäkerhet samt mänskliga fri- och rättigheter.

Det civila försvaret ska ha följande uppgifter:

- Värna civilbefolkningen.
- Säkerställa de viktigaste samhällsfunktionerna.
- Upprätthålla en nödvändig försörjning.
- Bidra till det militära försvarets förmåga vid väpnat angrepp eller krig i vår omvärld.
- Bidra till att stärka samhällets förmåga att förebygga och hantera svåra påfrestningar på samhället i fred.

3.3 Inriktning

Degerfors kommun ska under föreliggande mandatperiod inrikta sitt arbete med krisberedskap, att verka för.

- Säkerställa ledningsförmåga genom organisering, utbildning och övning.
- Stärka förmågan att utöva sitt geografiska områdesansvar.
- Stärka förmågan att kunna rapportera till andra aktörer i samhället.

4 Arbetet med krisberedskap

Arbetet med krisberedskap är integrerat i Degerfors kommun ordinarie styr- och ledningsmodell.

Kommunfullmäktige:

- Styr inriktningen och beslutar om vision och övergripande mål för krisberedskapens verksamhet under mandatperioden.
- Beslutar om reglemente för krisledningsnämnden.

Kommunstyrelsen

- Följer upp kommunfullmäktiges inriktning för krisberedskapens verksamhet under mandatperioden och håller sig uppdaterad minst 1 gång per år om läget med krisberedskap och rådande försvars- och säkerhetspolitiska situation och kan ge ny inriktning av krisberedskapens verksamhet med oväntad händelseutveckling.
- Fastställer och följer upp kommunens risk och sårbarhetsanalys.
- Beslutar om prioriterade områden med anledning av kommunens risk- och sårbarhetsanalys. Vilka uppgifter kommundirektören ska ha under krisberedskap och höjd beredskap.

Nämnderna

Beslutar om och följer upp verksamhetsplan för krisberedskap inom sitt verksamhetsområde (inklusive åtgärder med risk och sårbarhetsanalysen).

Krisledningsnämnden

Enligt 2 kap. 2§ lagen (2006:554) om kommuners och landstings åtgärder inför och vid extraordinära händelser i fredstid och höjd beredskap ska det i varje kommun finnas en nämnd för att fullgöra uppgifter under extraordinära händelser (krisledningsnämnd). Kommunens krisledningsnämnd väljs av kommunfullmäktige.

Krisledningsnämndens uppgifter framgår av 2 kap. 4§ första stycket lagen (2006:554) om kommuners och landstings åtgärder inför och vid extraordinära händelser i fredstid och höjd beredskap.

Krisledningsnämnden får fatta beslut om att överta hela eller delar av verksamhetsområden för övriga nämnder i kommunen i den utsträckning som är nödvändig med hänsyn till den extraordinära händelsens art och omfattning. Krisledningsnämndens ordförande, eller vid dennes förfall vice ordföranden, får fatta beslut på nämndens vägnar i ärenden som är brådskande och inte kan vänta på nämndens beslut.

Om det inte finns behov av krisledningsnämndens speciella beslutsbefogenheter behöver nämnden heller inte träda i funktion. Då blir beslutet att klara den uppkomna situationen inom ramen för den ordinarie organisationen.

Kommundirektören:

- Ansvarar för verkställighet och uppföljning av krisberedskaps verksamhet.
- Är chef över krisledningsorganisationen och krigsorganisationen,
- Beslutar om utbildnings- och övningsplan samt kommunens sammantagna verksamhetsplan för krisberedskap och civilt försvar.

5 Arbetet med civilt försvar

Degerfors kommun ska under perioden 2019-2020² inrikta arbetet med civilt försvar minst mot målbilden att Degerfors kommun ska vidta de förberedelser som behövs för verksamhet under höjd beredskap, så att kommunen på sikt kan fullgöra sina uppgifter och sitt ansvar inom totalförsvaret i händelse av krigsfara och krig³.

De prioriterade uppgifterna är:

- Kompetenshöjning gällande totalförsvaret
- Säkerhetsskydd
- Krigsorganisation och krigsplacering

Övriga uppgifter som ska genomföras under perioden är

- Ledningsansvar
- Geografiskt områdesansvar
- Rapportering

5.2 Inriktning civilt försvar

Uppgifter att genomföra enligt Kommunöverenskommelsen 2018-2020⁴.

Kompetenshöjning gällande totalförsvaret

- Nyckelpersoner, minst kommunstyrelsens ledamöter och kommunledningen, ska under perioden genom utbildning ges kunskaper om höjd beredskap och totalförsvaret.

Säkerhetsskydd

- Kommunen har en säkerhetsskyddschef.
- Kommunen ska ha rutiner och materiel (säkerhetsskåp m m) för att kunna hantera uppgifter som omfattas av sekretess och som rör Sveriges säkerhet utan att de röjs, ändras eller förstörs.
- Kommunen ska under perioden 2018-2020 etablera en process för säkerhetsskyddsanalys samt analysera prioriterade delar av kommunens verksamhet.

Krigsorganisation och krigsplacering

- Kommunen ska under perioden påbörja en planering för sina uppgifter inom totalförsvaret. Planeringen ska avse den verksamhet som kommunen ska bedriva under höjd beredskap samt dess krigsorganisation och krigsplaceringar⁵.

² Överenskommelse mellan SKL och MSB gäller till och med 2020.

³ Överenskommelse om kommunernas arbete med civilt försvar 2018-2020 SKL 18/01807, MSB 2018-05681

⁴ Överenskommelse om kommunernas arbete med civilt försvar 2018-2020 SKL 18/01807, MSB 2018-05681

⁵ Regional grundsyn för totalförsvaret i Örebro län, 2017

Ledningsansvar

- Kommunen utbildar och övar kommunstyrelsen i uppgiften att under höjd beredskap ansvara för kommunens ledning.
- Kommunen ska inom ramen för den statliga ersättningen medverka i utbildningar och övningar som anordnas av länsstyrelsen och delta i övning anordnad av annan statlig myndighet.

Geografiskt områdesansvar

- Kommunen informerar berörda lokala aktörer om arbetet med beredskapsförberedelser och möjligheter till samverkan på lokal nivå.

Rapportering

- Kommunen ska medverka vid införandet av ett tilldelat tekniskt system för informationsutbyte.
- Kommunen ska i samverkan med länsstyrelsen implementera rutiner för rapportering och för lägesbilder.

6 Geografiskt områdesansvar

Med extraordinär händelse avses en sådan händelse som avviker från det normala, innebär en allvarlig störning eller överhängande risk för en allvarlig störning i viktiga samhällsfunktioner och kräver skyndsamma insatser av kommunen.

Det geografiska områdesansvaret innebär (LEH kap 2, 7§) att kommunen ska, inom sitt geografiska område, i fråga om extra ordinära händelser verka för att:

- Olika aktörer i kommunen samverkar och uppnår samordning i planerings- och förberedelsearbetet.
- De krishanteringsåtgärder som vidtas av olika aktörer under en sådan händelse samordnas.
- Informationen till allmänheten under sådana förhållanden samordnas.

Dessa punkter konkretiseras i kommunöverenskommelsen med följande inriktning.

Kommunen ska:

- Ge aktörer som bedriver samhällsviktig verksamhet inom kommunens geografiska område, möjlighet att samverka i syfte att uppnå samordning av förberedelser inför extraordinära händelser.

- Kunna stå värd för en inriktnings- och samordningsfunktion (ISF) på lokal nivå, i syfte att verka för samordning av olika aktörers åtgärder. ***Detta innebär att kommunen ansvarar för att erbjuda mötesplats och att driva arbetet kopplat till ISF framåt. Här ingår t ex att sammankalla, leda och dokumentera möten, samt följa upp överenskomna åtgärder.***
- Ta initiativ till att en samlad lägesbild tas fram i samband med en extraordinär händelse.
- Verka för att information till allmänheten vid en extraordinär händelse samordnas.
- Kommunens förberedelser inför extraordinära händelser ska ske i samverkan med näraliggande kommuner och relevanta aktörer utanför det geografiska området. En förutsättning för att samverkan ska ske är att de externa aktörerna vill och kan samverka med kommunen.

6.1 Samverkan

Kommunen ska ta initiativ, driva på och leda samverkan och samordning av olika aktörer i kommunen som kan vara viktiga för att viktiga samhällsfunktioner ska kunna upprätthållas för att värna om dem som befinner sig inom kommunens gränser. Det kan t ex handla om samverkan med elbolag, livsmedelsföretag (producenter och leverantörer), livsmedelsbutiker, bensinmackar, logistikföretag m fl.

Det innebär också samverkan med andra kommuner, kommunala bolag, statliga myndigheter inklusive Försvarmakten och frivilligorganisationer.

7 Risk och sårbarhetsanalyser

Kommunen ska under det första kalenderåret vid ny mandatperiod göra en analys av vilka risker, hot och samhällsstörningar som kan inträffa samt hur dessa händelser kan påverka den egna verksamheten. Dessa risker kan vara eller leda till en extraordinär händelse.

Syftet med risk- och sårbarhetsanalysen är att:

- Kartlägga hot, risker och sårbarheter inom kommunen.
- Utgöra en grund i kommunens krisberedskapsarbete.
- Öka medvetenheten och stärka kunskapen samt ge beslutsunderlag för beslutsfattare och verksamhetsansvariga.
- Ge ett underlag för information om samhällets risker till allmänheten och anställda.
- Ge underlag för samhällsplanering.

Länsstyrelsen i Örebro län och länets kommuner har sedan år 2014 arbetat tillsammans i syfte att bidra till enhetlighet i presentationen av risk- och sårbarhetsanalyser för att öka jämförbarheten samt skapa en grund för arbetet med kartläggning av risker.

Den övergripande processen i Degerfors kommun för framtagandet av en RSA leds på tjänstepersonnivå. Processen innebär:

- Att identifiera samhällsviktig verksamhet inom kommunens geografiska område, att kartlägga risker och sårbarheter.
- Att identifiera kritiska beroenden för kommunens samhällsviktiga verksamhet.
- Att identifiera och analysera risker för kommunen och kommunens geografiska område.
- Att beskriva identifierade sårbarheter och brister i krisberedskap inom kommunen och dess geografiska område.
- Att lägga fram förslag för att bygga bort risker och sårbarheter inom kommunens geografiska område.

Sammanställningen av Degerfors kommun risk- och sårbarhetsanalys är i huvudsak baserad på internt arbete och intern informationsinhämtning med deltagande av medarbetare i kommunens olika förvaltningar och bolag. Mycket begränsad omfattning av externa aktörer och inga privata.

7.1 Tystnadsplikt och sekretess i risk- och sårbarhetsplanen

Risk- och sårbarhetsanalysen (RSA) i sin mest detaljerade form innehåller underlag om förhållanden som är av betydelse för att förebygga och hantera fredstida kriser och förhållanden som är av betydelse för totalförsvaret eller riket i övrigt. Därför har den som deltar eller har deltagit i kommunens verksamhet med beredskap för eller åtgärder under extraordinära händelser i fredstid och höjd beredskap tystnadsplikt, se LEH kap 7. Myndigheten för samhällsskydd och beredskaps föreskrifter om kommuners risk- och sårbarhetsanalyser (MSBFS) föreskriver i paragraf 6 att om rapporteringen av risk- och sårbarhetsanalyserna innehåller uppgifter som kommunen bedömer ska omfattas av sekretess enligt offentlighets- och sekretesslagen (2009:400) ska det framgå i rapporteringen vilka dessa uppgifter är.

Mot bakgrund av detta redovisas risk och sårbarhetsanalys som en öppen handling, men finns en sekretessbelagd åtgärdsplan. Den sist nämnda utgåvan utgör ett arbetsredskap för medarbetare att mer i detalj vidta förebyggande åtgärder för att bygga bort risker och sårbarheter.

Den öppna utgåvan är således begränsad och innehåller inte följande information.

- Information om gränssättande tekniska faktorer (såsom brist på kapacitet och redundans i kritiska system).
- Detaljerade beskrivningar av beroendeförhållanden, exempelvis till specifika leverantörer.
- Detaljerade beskrivningar av hur myndigheten och dess personal ska agera i en situation av kris eller svår påfrestning.
- Specifik information om olika slags kritiska anläggningar, exempelvis geografisk placering av beredskapsanläggningar.

8 Utbildning och övning

Kommunen ska ha en regelbundet utbildad och övad krisorganisation. Även kommunens beredskapsfunktioner inom t e x kommunalteknisk försörjning och krisstöd ska vara utbildade och övade.

- Kommunens krisledningsnämnd utbildas minst en gång per mandatperiod och övas minst en gång per mandatperiod
- Krisledning på central nivå ska utbildas minst två gånger per mandatperiod och övas minst en gång per år
- Deltagare i kommunens krisorganisation utbildas i stabsmetodik och andra relevanta utbildningar
- Risk och Sårbarhets Analysen RSA, används som underlag i planering av utbildningar och övningar
- Kommunen ska, i den utsträckning tillfälle ges, delta i planering, genomförande och utvärdering av samverkansövningar på regional eller nationell nivå

• Planering

Kommunen ska ta fram	Beslutas av	Senast datum
Ett styrdokument med mål och inriktning för arbetet, om styrning, process för risk- och sårbarhetsanalys, ambitioner i geografiskt områdesansvar samt om planering	Kommunfullmäktige	31 dec under mandatperiodens första år
Ett reglemente för krisledningsnämnden	Kommunfullmäktige	31 dec under mandatperiodens första år
Vilka uppgifter kommundirektören ska ha i förberedande arbete och vid krisledning	Kommunstyrelsen	Anges i instruktion för kommundirektören
En risk- och sårbarhetsanalys	Kommunstyrelsen	31 oktober under mandatperiodens första år (ska rapporteras då till länsstyrelsen)
En plan för hantering av extraordinära händelser om organisering, samverkan och ledning för att uppnå inriktning och samordning och om lokaler och teknisk utrustning	Lägst kommundirektören	31 dec under mandatperiodens första år
En utbildnings- och övningsplan	Lägst kommundirektören	31 dec under mandatperiodens första år
Uppföljning av arbetet (rapport)	Lägst kommundirektören	31 dec varje år



Kommunfullmäktige

Investering Möckelngymnasiet 2019

Förslag till beslut

Kommunstyrelsens arbetsutskott respektive kommunstyrelsen godkänner kommunstyrelseförvaltningens förslag till beslut och sänder till kommunfullmäktige att besluta om utökad investeringsbudget om 4 miljoner kr för 2019.

Sammanfattning av ärendet

I den beslutade budgeten för 2019 har gymnasienämnden en utökad driftsbudget avseende förväntad ökning av lokalkostnaderna i samband med byte av ytskikt på golv och väggar samt byte av fönster i Möckelngymnasiets lokaler på Parkgatan 2.

Motivet till renoveringen är att gymnasieförvaltningen hävdar att lokalerna behöver en genomgående renovering för att återge ett modernare intryck. Detta skall i sin tur öka förutsättningarna för gymnasiet i Degerfors att attrahera fler sökande elever.

I kommunens investeringsbudget för 2019 har emellertid ingen investering i Möckelngymnasiets lokaler medtagits.

Då denna investering är betydelsefull för Möckelngymnasiets fortsatta verksamhet föreslår kommunstyrelseförvaltningen att kommunfullmäktige ska besluta om en utökad investeringsbudget för 2019 om 4 mnkr.

Finansiering

Den utökade investeringsbudgeten hanteras inom kommunens nuvarande likviditet alternativt med en ökning av lånen om 4 mnkr.

Beslutsunderlag

Kommunstyrelseförvaltningens tjänsteskrivelse 2019-08-03

Per Nordin
Ekonomichef

Beslut ska skickas till
Degerforsbyggen AB
Servicenämnden
Gymnasienämnden
Ekonomichef



Susanna Weiberg, 0586-481 59
susanna.weiberg@degerfors.se

Kommunstyrelsen

Ändring av detaljplan genom tillägg för Jonstorp – Ängebäck 1:146 m fl, antagande

Förslag till beslut

1. Ändring av detaljplan genom tillägg för Jonstorp – Ängebäck 1:146 antas.
2. Kommunens ställningstagande om att det detaljplanen medger inte kommer att innebära betydande miljöpåverkan offentliggörs.

Ärendet

Planområdet är beläget i sydöstra Strömtorp. Syftet med ändringen av detaljplanen är att ta bort bestämmelse om utfartsförbud mot gamla Strömtorpsvägen samt att öka byggrätten något, både i höjd och yta.

Samråd om planförslaget har genomförts 9 juli – 12 augusti 2019. Eftersom ändringen är av begränsat intresse har begränsat standardförfarande tillämpats. Samtliga berörda sakägare och myndigheter har godkänt planförslaget under samrådstiden och därför kan förslaget gå direkt till antagande utan ett granskningsskede. Inga ändringar har gjorts i planhandlingarna efter samrådet.

Kommunstyrelsens ordförande beslutade 2019-07-18 genom ett delegationsbeslut att det detaljplanen kommer att medge inte anses komma att medföra betydande miljöpåverkan och att en miljöbedömning enligt PBL 4 kap § 34 därför inte behöver upprättas.

Beslutsunderlag

Granskningsutlåtande
Planbeskrivning
Plankarta

Susanna Weiberg
stadsarkitekt

ÄNDRING AV DETALJPLAN GENOM TILLÄGG

Denna plankarta redovisar med rött ändringar och tillägg till gällande detaljplan och ska läsas tillsammans med gällande detaljplan.

Utöver ändringar och tillägg som anges med rött gäller detaljplan:

D28 Ängebäck 1:24 m fl (laga kraft 1991-07-11)

Ändring av detaljplan (ÄDP) upprättad 2019-07-02

Ändring av detaljplan (ÄDP) antagen

Ändring av detaljplan (ÄDP) laga kraft

GRÄNSER

egenskapsgräns upphör att gälla

ny egenskapsgräns

ny administrativ gräns

UTFORMNING AV ALLMÄNNA PLATSER

f-in ytan får nyttjas av motorfordon

EGENSKAPSBESTÄMMELSER FÖR KVARTERSMARK

prickmark upphör att gälla

prickmark tillkommer, mark får inte förses med byggnad

förbud mot utfart upphör att gälla

Enstaka objekt som skyltar, master och liknande får överskrida högsta byggnadshöjd.

ADMINISTRATIVA BESTÄMMELSER

u marken ska vara tillgänglig för allmänna underjordiska ledningar

Genomförandetiden för ändringen av detaljplanen är 5 år från den dag ändringen vann laga kraft.

ANTAGANDE

PLANBESTÄMMELSER

FÖLJANDE GÄLLER INOM OMRÅDEN MED NEDANSTÅENDE BETECKNINGAR. DÅR BETECKNING SAKNAS GÄLLER BESTÄMMELEN INOM HELA PLANOMRÅDET. ENDAST ANGIVEN ANVÄNDNING OCH EGENSKAP ÄR TILLLÅTEN.

GRÄNSBETECKNINGAR

GRÄNS RITAD 3 METER UTANFÖR PLANOMRÅDET.
 ANVÄNDNINGSGRÄNS
 EGENSKAPSGRÄNS

ANVÄNDNINGSBESTÄMMELSER

ALLMÄNNA PLATSER
LOKALGATA LOKALTRAFIK
INDUSTRIGATA INDUSTRITRAFIK
PARK PARKOMRÅDE
NATUR NATUROMRÅDE

KVARTER

J1 SMÅINDUSTRI

EGENSKAPSBESTÄMMELSER

UTFORMNING AV ALLMÄNNA PLATSER
+0,0 FÖRESKRIVEN HÖJD ÖVER NOLLPLANET.

UTNYTTJANDEGRAD.

e1 00 STÖRSTA BYGGNADSAREA I PROCENT AV FASTIGHETSAREA.

BEGRENSNINGAR AV MARKENS BEBYGGANDE

MARKEN FÅR INTE ~~BEBYGGAS~~ förses med byggnad
u MARKEN SKALL VARA TILLGÅNGLIG FÖR ALLMÄNNA UNDERJORDISKA LEDNINGAR.

MARKENS ANORDNANDE

UTEART FÅR INTE ANORDNAS

PLACERING; UTFORMNING; UTFÖRANDE

HÖGSTA BYGGNADSHÖJD I METER.

STÖRNINGSSKYDD

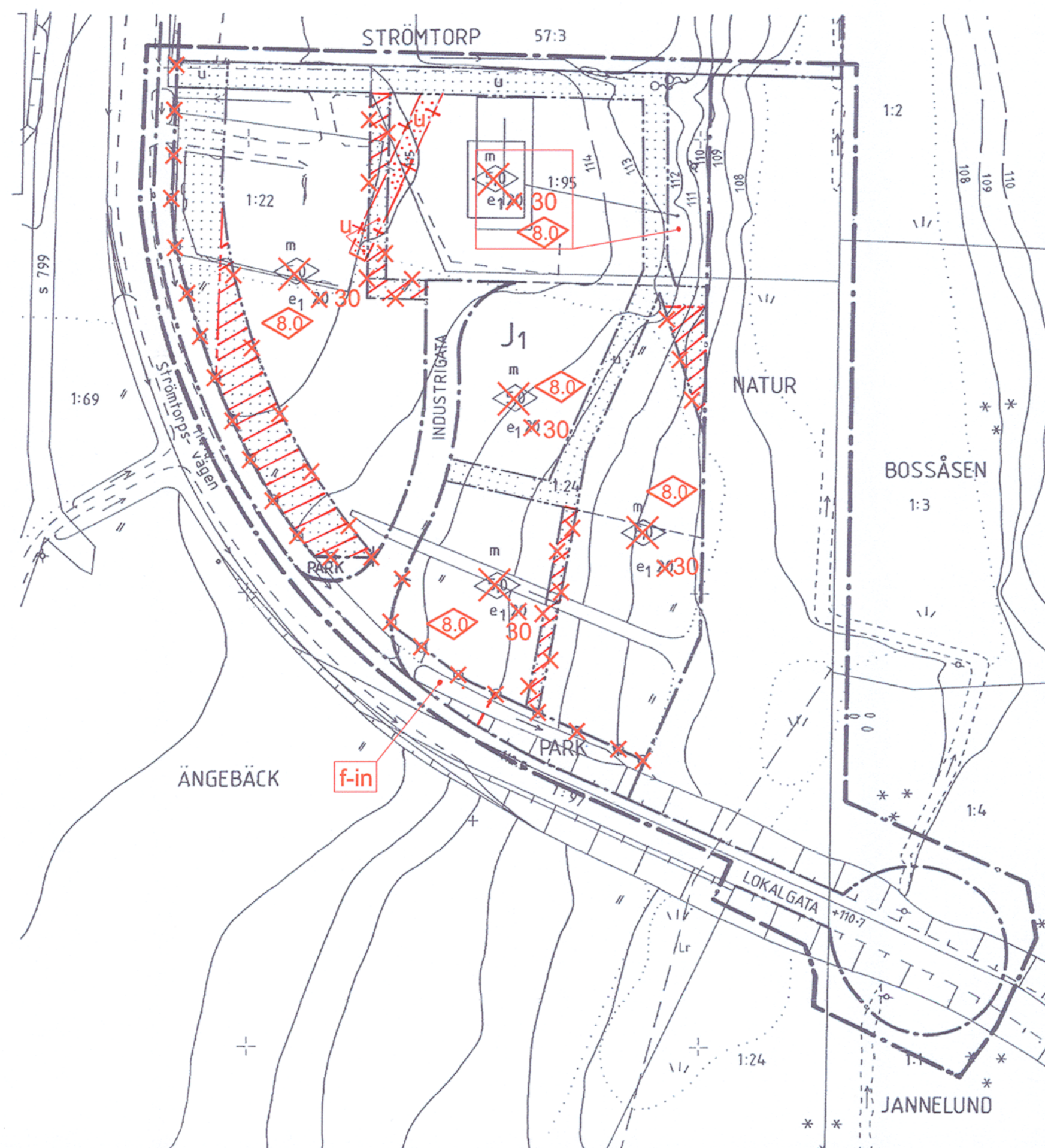
m VERKSAMHETEN FÅR INTE VARA STÖRANDE FÖR OMGIVNINGEN

ADMINISTRATIVA BESTÄMMELSER

GENOMFÖRANDETIDEN ÄR TIO ÅR FRÅN DEN DAG PLANEN VINNER LAGA KRAFT.

ILLUSTRATIONER

ILLUSTRATIONSLINJE




TECKENFÖRKLARING GRUNDKARTA

TRAKTGRÄNS	HÄCK
FASTIGHETS OCH TOMTGRÄNS	RUTNÄTPUNKT
1:1 FASTIGHETSBECKNING	
GATA, VÄG	
BELYSNINGSSTOLPE	
ENSTAKA TRÄD	
ÄGOSLAGSGRÄNS	
BARRSKOG	
LÖVSKOG	
BOSTADSHUS	
ÖVRIGA BYGGNADER	
SLÄNT	
HÖJKURVOR	
STAKET	

UPPRÄTTAD UR PRIMÄRKARTAN FÖR DEGERFORS AJOUR 1990
MÄTKLASS III
KOORDINATSYSTEM I PLAN KARLSKOGA 1970
KOORDINATSYSTEM I HÖJD RH 00
BYGGNADER KARTERADE EFTER TAKKONTUR OCH FASAD RITAD AV NJ

Jan Irebäck
Jan Irebäck Mätningssingenjör

Skala 1:1000



DETALJPLAN

Reglerar markanvändning och byggnad enl PBL

PLANKARTA med BESTÄMMELSER

ANTAGANDEHANDLING

<input checked="" type="checkbox"/> Beskrivning	<input type="checkbox"/> Samrådsredogörelse
<input checked="" type="checkbox"/> Genomförande- beskrivning	<input type="checkbox"/> Utlåtande efter utställning
<input checked="" type="checkbox"/> Fastighetsförteckning	<input type="checkbox"/>

ÄNGEBÄCK 1:24 m fl

Degerfors kommun, Örebro län

Upprättad 1991-03-01
TEKNISKA KONTORET, Stadsbyggnadsavdelningen
Kerstin Karlsson
Kerstin Karlsson/plantekn.

Beslutsdatum

BN 1991-04-18

KF 1991-06-17

Laga
kraft 1991-07-11



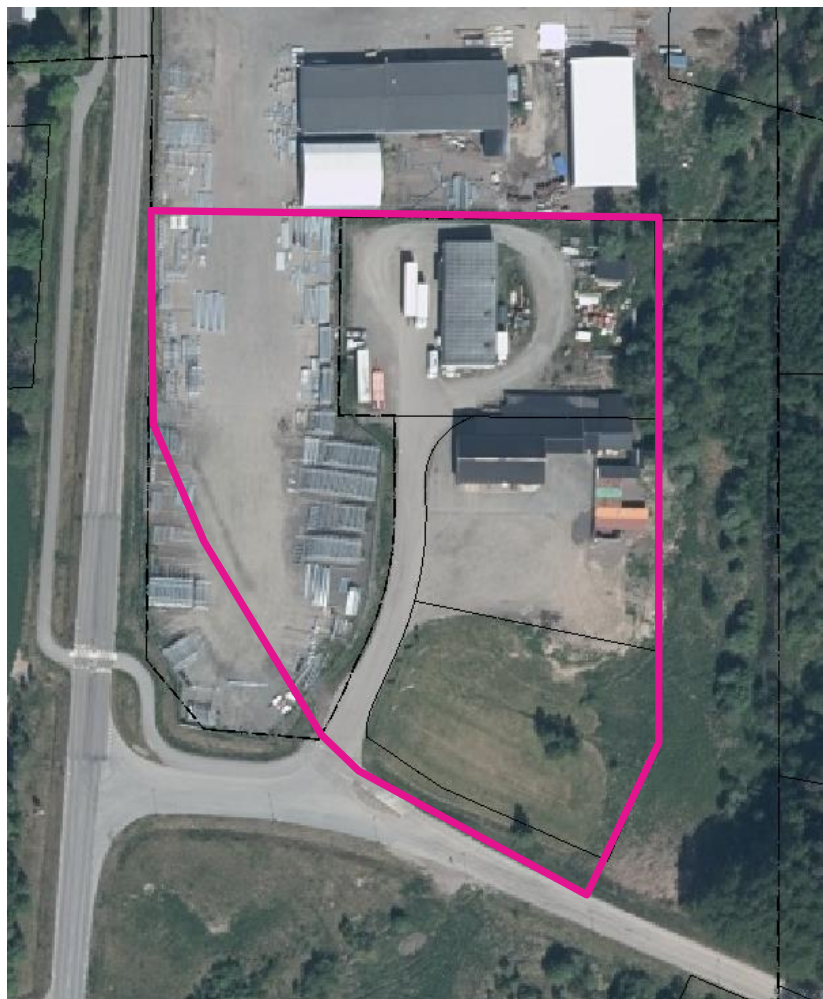
Susanna Weiberg, 0586-481 59
susanna.weiberg@degerfors.se

Ändring av detaljplan genom tillägg för

Jonstorp

Ängbäck 1:146 m fl

Degerfors kommun, Örebro län



Antagande

Innehållsförteckning

1	HANDLINGAR	3
2	PLANENS SYFTE OCH HUVUDDRAG	3
3	PLANDATA.....	3
4	PLANPROCESSEN.....	4
5	TIDIGARE STÄLLNINGSTAGANDEN	4
	5.1 Översiktsplan	4
	5.2 Detaljplan.....	4
	5.3 Planuppdrag	5
6	FÖRUTSÄTTNINGAR	5
7	DETALJPLANEÄNDRING	6
8	PLANENS KONSEKVENSER	6
	8.1 Bedömning av miljöpåverkan	6
	8.2 Störningar och risker	7
9	GENOMFÖRANDEFRÅGOR	7
	9.1 Organisation och tidplan.....	7
	9.2 Avtal.....	7
	9.3 Genomförandetid.....	8
10	MEDVERKANDE	8

1 HANDLINGAR

- ✓ Plankarta som redovisar ändringar, upprättad 2019-07-02.
- ✓ Planbeskrivning som redovisar ändringar, upprättad 2019-07-02.

Denna ändring av detaljplan genom tillägg kommer att gälla tillsammans med nuvarande detaljplan.

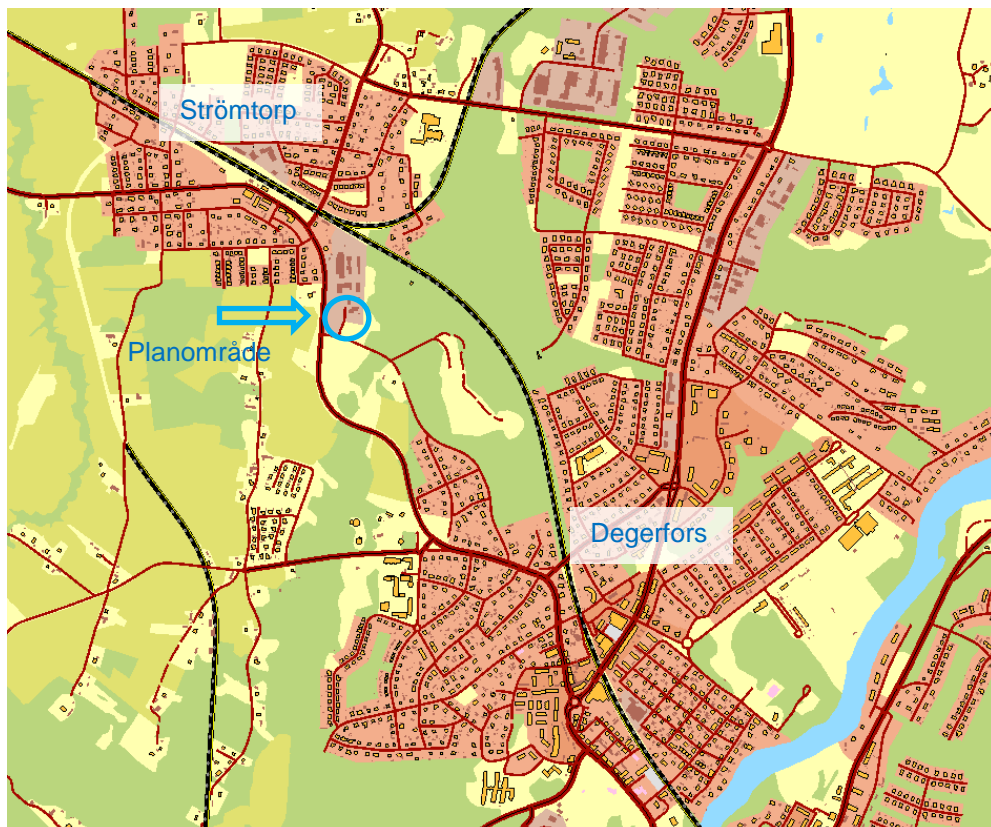
2 PLANENS SYFTE OCH HUVUDDRAG

Syftet med ändringen av detaljplanen är att ta bort bestämmelse om utfartsförbud mot gamla Strömtorpsvägen samt att utöka byggrätten något, både i höjd och yta. Dessutom justeras några områden som inte får förses med byggnad, sk prickmark, så att de stämmer bättre med nuvarande behov.

Syftet med den underliggande detaljplanen (D28) från 1991 var att utöka befintligt industriområde.

3 PLANDATA

Planområdet (ca 15 000 m²) är beläget i sydöstra Strömtorp, i nordvästra delen av Degerfors tätort. Det omfattar de privatägda fastigheterna Ängebäck 1:146, 1:145, 1:95 och del av Strömtorp 57:3. Dessutom berörs en liten del av Ängebäck 1:69 som ägs av Degerfors kommun.



4 PLANPROCESSEN

En ändring av detaljplan kan användas för att anpassa planen till nya förhållanden och hålla den aktuell utan att genomföra hela den lämplighetsbedömning som görs vid upprättandet av en ny plan. Det finns i lagen ingen uttalad gräns för vad som kan göras inom ramen för ändring. Ändringen ska dock uppfylla plan- och bygglagens krav på tydlighet och rymmas inom syftet för den ursprungliga detaljplanen. Det är kommunen som avgör om det är lämpligt att använda sig av ändring av detaljplan i ett enskilt fall.

I aktuellt ärende föreslås justering av utfartsmöjligheter samt byggrätt vilket rymms inom syftet för den ursprungliga planen och ändringen bedöms därför vara av så begränsad omfattning att ändring av detaljplan kan användas.

Ändringen redovisas med rött på gällande plankarta och beskrivs i denna planbeskrivning. Vid plantolkning ska den underliggande planen och ändringen läsas tillsammans.

Detaljplanen handläggs med standardförfarande enligt 5 kap. § 7 plan- och bygglagen. Standardförfarande kan användas om en föreslagen detaljplan är av begränsad betydelse, inte är av betydande intresse för allmänheten och om den överensstämmer med översiktsplanen och länsstyrelsens granskningsyttrande. Endast närmast berörda, sakägare, Länsstyrelsen och Lantmäteriet behöver höras. Om samtliga sakägare godkänner planförslaget under samrådet kan ett begränsat standardförfarande användas. Det innebär att ändringen av detaljplanen kan antas efter samrådet och att granskningskedet utgår.

5 TIDIGARE STÄLLNINGSTAGANDEN

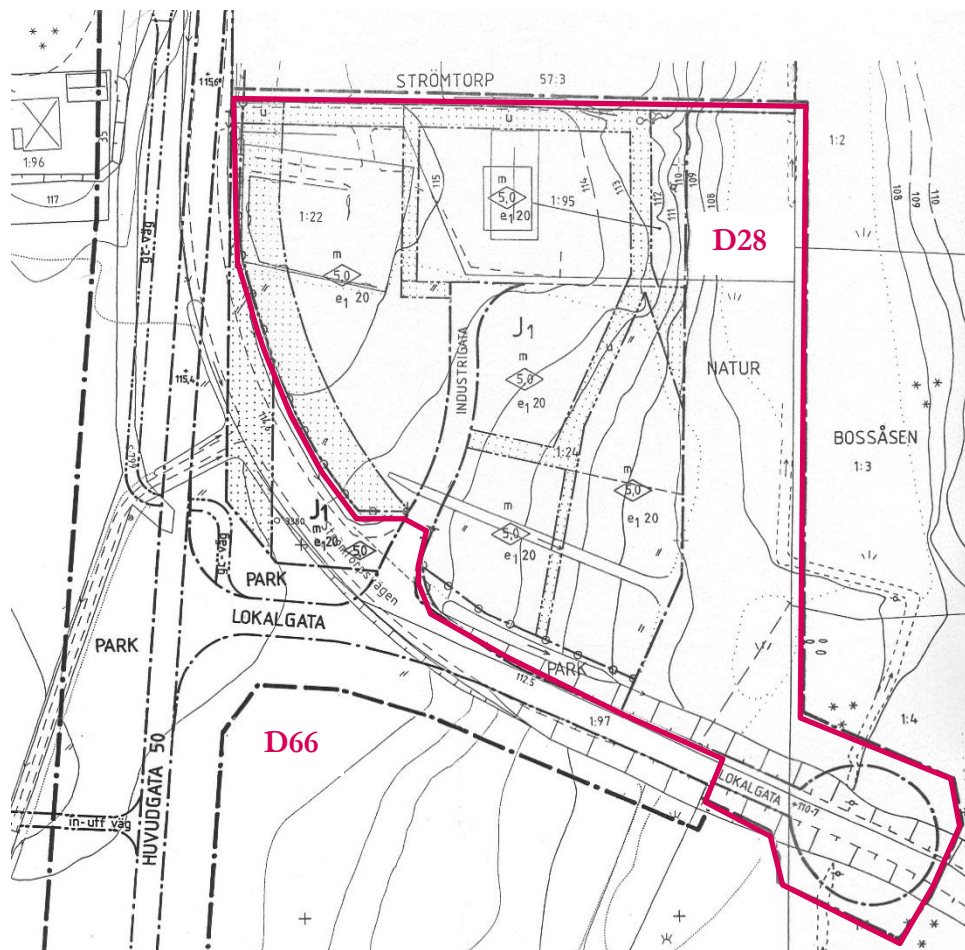
5.1 Översiktsplan

Förslaget till ändring av detaljplanen är förenligt med översiktsplanen.

5.2 Detaljplan

Gällande detaljplan (D28) för området vann laga kraft 1991-07-11. Planen medger småindustri (J₁) där verksamheten inte får vara störande för omgivningen (m). Högsta tillåtna byggnadshöjd är 5 m och 20 % av fastighetsarean får bebyggas (e₁).

Den detaljplan som angränsar i sydväst (D66) vann laga kraft 2000-01-20. Syftet med denna plan var att möjliggöra anläggande av nya Strömtorpsvägen. I samband med detta utökades fastigheten Strömtorp 57:3, vilket innebar att den prickmark (mark som inte får bebyggas) som finns på fastigheten i detaljplan D28 hamnade tvärs över den utökade fastigheten.



Detaljplan D28 samt del av D66. Ändringen av detaljplanen genom tillägg berör D28.

5.3 Planuppdrag

Kommunstyrelsens arbetsutskott beslutade 2018-12-17 att ändring av detaljplan genom tillägg ska upprättas för området.

6 FÖRUTSÄTTNINGAR



Översikt över planområdet.

Inom planområdet finns två bebyggda småindustrifastigheter där ett åkeri och en däcksfirma har verksamhet. Övriga två fastigheter är inte bebyggda men den ena används som upplag för angränsande förzinkningsindustri.

Väster om planområdet passerar Nya Strömtorpsvägen som förbinder Strömtorp och Degerfors. Söder om planområdet går Strömtorpsvägen som numera framför allt fungerar som gång- och cykelväg.

7 DETALJPLANEÄNDRING

Befintlig däcksfirma planerar att utöka verksamheten på angränsande fastighet genom att bygga en hall som rymmer lastbilar. Byggrätten behöver utökas något både i yta och höjd. För att skapa en fungerande logistik för långa fordon behöver infart ske från Strömtorpsvägen och utfart ske mot infartsgatan i området. Dessutom justeras några områden med prickmark som inte har någon funktion längre. Innebörden av prickmark ändras till dagens formulering, att marken inte får förses med byggnad, vilket innebär att andra anläggningar än byggnader får uppföras inom dessa områden.

Ändringen av detaljplanen innebär att:

- Högsta byggnadshöjd ändras från 5 m till 8 m.
- Enstaka objekt som skyltar, master och liknande får överskrida högsta byggnadshöjd.
- Största byggnadsarea i procent av fastighetsarea ändras från 20 % till 30 %.
- Utfartsförbud mot Strömtorpsvägen tas bort.
- Prickmarksområde samt utfartsförbud som delar tomten väster om gatan tas bort.
- U-område i norra delen av planområdet justeras för att stämma med befintliga ledningar.
- U-område tvärs över Ängbäck 1:146 samt längst österut på Ängbäck 1:145 tas bort.
- Formuleringen ang. prickmark ändras till att marken inte får förses med byggnad.
- Ett område inom allmänplatsmark, park, får nyttjas av motorfordon (f-in).

8 PLANENS KONSEKVENSER

8.1 Bedömning av miljöpåverkan

En undersökning om eventuell miljöpåverkan har genomförts. Planens genomförande bedöms inte kunna medföra en betydande miljöpåverkan och en miljöbedömning enligt plan- och bygglagen 9 kap § 34 behöver inte göras.

8.2 Störningar och risker

En viss utökning av byggrätten inom användningen småindustri bedöms inte orsaka någon utökad störningsrisk jämfört med gällande detaljplan.

Bestämmelsen m: verksamheten får inte vara störande för omgivningen behålls oförändrad. Eftersom Strömtorpsvägen numera är mycket lågt trafikerad, genomfartstrafik är inte tillåten, bedöms inte ett upphävande av utfartsförbudet skapa oacceptabla risker.

Befintlig refug kommer att tas bort och anslutningen mellan gång- och cykelvägen och Strömtorpsvägen kommer att justeras.

Den parkmark (allmän plats) som finns mellan Ängbäck 1:146 och Strömtorpsvägen består av en grässlätt och används inte av allmänheten som park. Att medge att en del av denna mark får nyttjas av motorfordon bedöms inte påverka syftet med parkmarken.



Ängbäck 1:146 där hall för lastbilar planeras uppföras. Röd linje markerar område som föreslås få nyttjas av motorfordon.

9 GENOMFÖRANDEFRÅGOR

9.1 Organisation och tidplan

Ändringen av detaljplanen handläggs med begränsat standardförfarande. Planuppdrag lämnades av kommunstyrelsens arbetsutskott 2018-12-17. Planen handläggs enligt reglerna i nya plan- och bygglagen (PBL – SFS 2010:900).

Planen avses antas under 2019.

9.2 Avtal

Planavtal för framtagande av ändring av detaljplan genom tillägg finns mellan Degerfors kommun och fastighetsägaren till Ängbäck 1:146. Planavgift i samband med framtida bygglovprövning inom planområdet får därför inte tas ut.

9.3 Genomförandetid

Den underliggande detaljplanens genomförandetid har gått ut. Genomförandetiden för denna ändring av detaljplanen genom tillägg går ut fem (5) år efter den dag ändringen av detaljplanen vinner laga kraft.

10 MEDVERKANDE

Planändringen är upprättad av stadsarkitekt Susanna Weiberg i samarbete med miljö- och samhällsbyggnadschef Märten Persson och byggnadsinspektör Carina Karlsson.

DEGERFORS KOMMUN
Kommunstyrelseförvaltningen
Susanna Weiberg
Stadsarkitekt



Susanna Weiberg, 0586-481 59
susanna.weiberg@degerfors.se

Ändring av detaljplan genom tillägg för Jonstorp – Ängebäck 1:146

Samråd har ägt rum 9 juli – 12 augusti 2019. Samrådshandlingar har skickats till berörda fastighetsägare, länsstyrelsen och lantmäteriet.

Ändringen av detaljplanen har handlagts med begränsat standardförfarande.

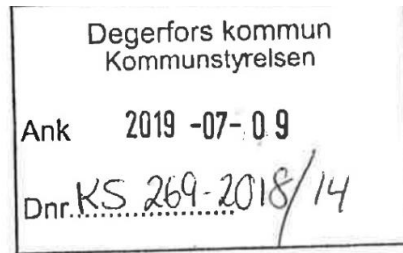
Under samrådstiden har samtliga i samrådsgruppen godkänt planförslaget.

Däriegenom kan det lämnas för antagande direkt efter samrådet och granskningsskedet utgår.

Inga ändringar görs i planhandlingarna.

Länsstyrelsens yttrande bifogas.

Susanna Weiberg
stadsarkitekt

**Yttrande**Datum
2019-07-09Diarienummer
402-4687-2019

1(1)

Degerfors kommun
kommun@degerfors.se

Ändring av detaljplan genom tillägg för Jonstorp, Ångebäck 1:146 m.fl., Degerfors kommun

Ändringen av detaljplan har överlämnats till Länsstyrelsen i enlighet med 5 kap. 11 § plan- och bygglagen (PBL), begränsat standardförfarande. Länsstyrelsen har beretts tillfälle att lämna synpunkter.

Synpunkter på sådant som kan aktualisera prövning

Länsstyrelsen bedömer med hänsyn till ingripandegrunderna i 11 kap. 10 § PBL och nu kända förhållanden att ett antagande av ändringen av detaljplan inte kommer att prövas.

Länsstyrelsen godkänner ändringen av detaljplanen.

Råd enligt 2 kap. PBL

Överensstämmelse med översiktsplan

Ändringen av detaljplan strider inte mot översiktsplanen.

Undersökning av betydande miljöpåverkan

Kommunen bedömer att förslaget inte innebär betydande påverkan på miljön. Länsstyrelsen delar kommunens åsikt.

De som medverkat i beslutet

Beslutet har fattats av enhetschef Thomas Börjesson med samhällsplanerare Camilla Lund som föredragande.

Så här hanterar vi dina personuppgifter

Information om hur vi hanterar dessa hittar du på www.lansstyrelsen.se/dataskydd.



Susanna Weiberg, 0586-481 59
susanna.weiberg@degerfors.se

Kommunstyrelsen

Ändring av detaljplan genom tillägg för Åtorp 1:168, antagande

Förslag till beslut

1. Ändring av detaljplan genom tillägg för Åtorp 1:168 antas.
2. Kommunens ställningstagande om att det detaljplanen medger inte kommer att innebära betydande miljöpåverkan offentliggörs.

Ärendet

Planområdet är beläget i centrala Åtorp. Syftet med ändringen av detaljplanen är att reducera område som inte får bebyggas, s k prickmark, för att möjliggöra en mindre tillbyggnad av befintlig butik.

Samråd om planförslaget har genomförts 12 juli – 12 augusti 2019. Eftersom ändringen är av begränsat intresse har begränsat standardförfarande tillämpats. Samtliga berörda sakägare och myndigheter har godkänt planförslaget under samrådstiden och därför kan förslaget gå direkt till antagande utan ett granskningskede. Inga ändringar har gjorts i planhandlingarna efter samrådet.

Kommunstyrelsens ordförande beslutade 2019-07-11 genom ett delegationsbeslut att det detaljplanen kommer att medge inte anses komma att medföra betydande miljöpåverkan och att en miljöbedömning enligt PBL 4 kap § 34 därför inte behöver upprättas.

Beslutsunderlag

Granskningsutlåtande

Planbeskrivning

Plankarta

Susanna Weiberg
stadsarkitekt

ÄNDRING AV DETALJPLAN GENOM TILLÄGG

Denna plankarta redovisar med rött ändringar och tillägg till gällande detaljplan och ska läsas tillsammans med gällande detaljplan.

Utöver ändringar och tillägg som anges med rött gäller detaljplan:

D50 Åtorp centrum (laga kraft 1997-05-09)

Ändring av detaljplan (ÄDP) upprättad 2019-07-11

Ändring av detaljplan (ÄDP) antagen

Ändring av detaljplan (ÄDP) laga kraft

ANTAGANDE

PLANKARTA MED BESTÄMMELSER

Följande gäller inom områden med nedanstående beteckningar. Där beteckning saknas gäller bestämmelsen inom hela planområdet. Endast angiven användning och utformning är tillåten.

GRÄNSBETECKNINGAR

- Gräns ritad 3 meter utanför planområdet.
- Användningsgräns
- Egenskapsgräns

X-X egenskapsgräns upphör att gälla

--- ny egenskapsgräns

▨ prickmark upphör att gälla

Genomförandetiden för ändringen av detaljplanen är 5 år från den dag ändringen vann laga kraft.

ANVÄNDNINGSBESTÄMMELSER

Allmänna platser

- L-GÅTA** Gata i lokalnätet
- P-PLATS** Parkering
- TORG** Torgplats
- PÄRK** Anlagd park

Kvarter

- B** Bostäder
- BH** Bostäder och Handel
- BH₁** Bostäder och bilverkstad
- BH₂** Bostäder och hantverk
- H** Handel
- E** Teknisk anläggning

EGENSKAPSBESTÄMMELSER

Utnyttjandegrad

- e₁ 00** Största byggnadsarea i procent av fastighetsarea

Begränsningar av markens bebyggande

- Marken får inte byggas förses med byggnad
- Marken får endast byggas bebyggas med uthus och garage
- x** Marken skall vara tillgänglig för allmän gång- och cykeltrafik
- y** Marken skall vara tillgänglig för utfart från angränsande fastighet

Markens anordnande

- n₁** Ytparkering får anordnas
- n₂** Torget får ej beläggas med svart asfalt

Placering; Utformning; Utförande

- I II** Lägsta respektive högsta antal våningar
- fril.** Endast friliggande hus
- radhus** Endast radhus

Skyddsbestämmelser

- q₁** Vägvisarsten, lagskyddad fornlämning
- q₂** Byggnad som omfattas av 3kap 12§PBL

Störningsskydd

- m₁** verksamheten får inte vara störande för omgivningen.

ADMINISTRATIVA BESTÄMMELSER

Genomförandetid

Genomförandetiden går ut vid det årsskifte som infaller närmast efter fem år från det datum som planen vinner laga kraft.

TECKENFÖRKLARING GRUNDKARTA

	Traktgräns	1:1	Fastighetsbeteckning
	Fastighet och Tomtgräns	+	Rutnätspunkt
	Belysningsstolpe		
	Ledningsrätt		
	Övriga byggnader		Upprättad ur primärkartan för Degerfors
	Barrskog		Ajour 1990
	El-stolpe		Mätklass III
	Höjdkurvor		Koordinatsystem i plan Rikets system 2,5V 65:14-15 Kartskoga
	Lövskog		Koordinatsystem i höjd RH 00
	Häck		Byggnader digitaliserade efter takkontur och fasad
	Staket		Framtagen av Nina
	Gata, väg		Mättningsingenjör Jan Irebäck

SKALA 1:1000

DETALJPLAN

Reglerar markanvändning och byggande enl PBL

PLANKARTA med BESTÄMMELSER

ANTAGANDEHANDLING

- Beskrivning
- Genomförandebeskrivning
- Fastighetsförteckning
- Samrådsredogörelse
- Utlåtande

ÅTORP CENTRUM (Åtorp 1:94 mfl) Degerfors kommun, Örebro län

Upprättad 1996-11-06
TEKNISKA KONTORET
Stadsbyggnadsavdelningen

Kerstin Jansson
Kerstin Jansson
Planingenjör

BESLUTSDATUM
BN
1997-04-10
KF

LAGA KRAFT
1997-05-09

- Normalt planförfarande
- Enkelt planförfarande



Susanna Weiberg, 0586-481 59
susanna.weiberg@degerfors.se

Ändring av detaljplan genom tillägg för Åtorp 1:168

Degerfors kommun, Örebro län



Antagande

Innehållsförteckning

1	HANDLINGAR	3
2	PLANENS SYFTE OCH HUVUDDRAG	3
3	PLANDATA.....	3
4	PLANPROCESSEN.....	4
5	TIDIGARE STÄLLNINGSTAGANDEN	4
	5.1 Översiktsplan	4
	5.2 Detaljplan.....	4
	5.3 Planuppdrag	5
6	FÖRUTSÄTTNINGAR	5
7	DETALJPLANEÄNDRING	5
8	PLANENS KONSEKVENSER	6
	8.1 Bedömning av miljöpåverkan	6
	8.2 Störningar och risker	6
9	GENOMFÖRANDEFRÅGOR	6
	9.1 Organisation och tidplan.....	6
	9.2 Avtal.....	6
	9.3 Genomförandetid.....	6
10	MEDVERKANDE	6

1 HANDLINGAR

- ✓ Plankarta som redovisar ändringar, upprättad 2019-07-11.
- ✓ Planbeskrivning som redovisar ändringar, upprättad 2019-07-11.

Denna ändring av detaljplan genom tillägg kommer att gälla tillsammans med nuvarande detaljplan.

2 PLANENS SYFTE OCH HUVUDDRAG

Syftet med ändringen av detaljplanen är att minska område som inte får bebyggas, s k prickmark, för att möjliggöra en mindre tillbyggnad av befintlig butik.

Syftet med den underliggande detaljplanen (D50) från 1997 var att möjliggöra anläggande av torg och parkeringsplats.

3 PLANDATA

Planområdet (747 m²) är beläget i centrala Åtorp. Det omfattar endast den privatägda fastigheten Åtorp 1:168.



4 PLANPROCESSEN

En ändring av detaljplan kan användas för att anpassa planen till nya förhållanden och hålla den aktuell utan att genomföra hela den lämplighetsbedömning som görs vid upprättandet av en ny plan. Det finns i lagen ingen uttalad gräns för vad som kan göras inom ramen för ändring. Ändringen ska dock uppfylla plan- och bygglagens krav på tydlighet och rymmas inom syftet för den ursprungliga detaljplanen. Det är kommunen som avgör om det är lämpligt att använda sig av ändring av detaljplan i ett enskilt fall.

I aktuellt ärende föreslås en minskning av mark som inte får bebyggas vilket ryms inom syftet för den ursprungliga planen och ändringen bedöms därför vara av så begränsad omfattning att ändring av detaljplan kan användas.

Ändringen redovisas med rött på gällande plankarta och beskrivs i denna planbeskrivning. Vid plantolkning ska den underliggande planen och ändringen läsas tillsammans.

Detaljplanen handläggs med standardförfarande enligt 5 kap. § 7 plan- och bygglagen. Standardförfarande kan användas om en föreslagen detaljplan är av begränsad betydelse, inte är av betydande intresse för allmänheten och om den överensstämmer med översiktsplanen och länsstyrelsens granskningsyttrande. Endast närmast berörda, sakägare, Länsstyrelsen och Lantmäteriet behöver höras. Om samtliga sakägare godkänner planförslaget under samrådet kan ett begränsat standardförfarande användas. Det innebär att ändringen av detaljplanen kan antas efter samrådet och att granskningskedet utgår.

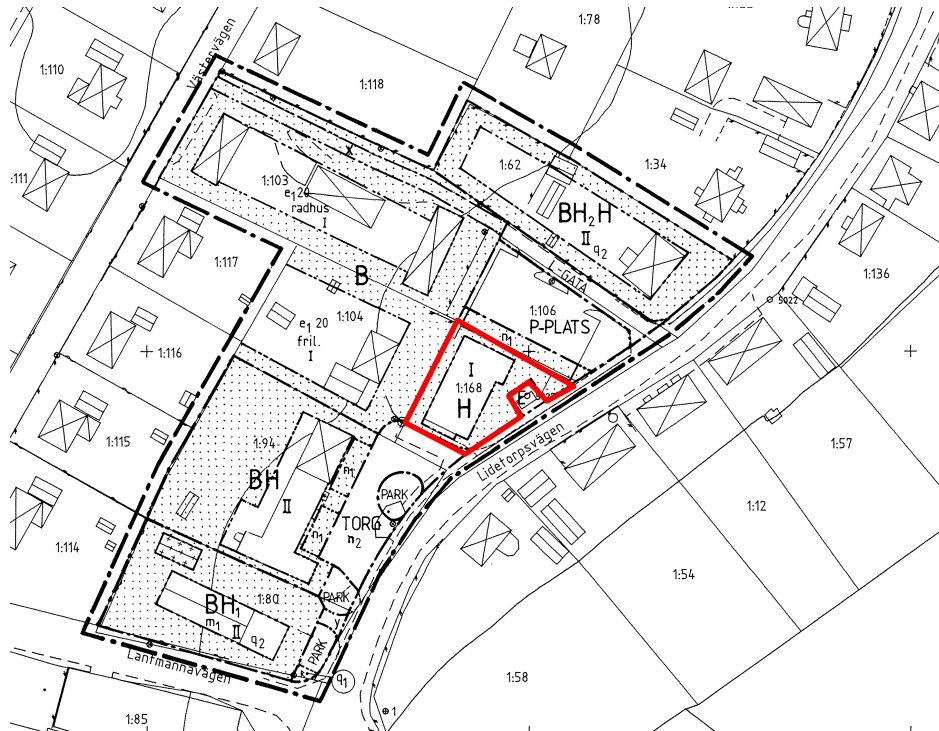
5 TIDIGARE STÄLLNINGSTAGANDEN

5.1 Översiktsplan

Förslaget till ändring av detaljplanen är förenligt med översiktsplanen.

5.2 Detaljplan

Gällande detaljplan (D50) för området vann laga kraft 1997-05-09. Planen medger handel (H). För hela fastigheten förutom den del som redan är bebyggd gäller bestämmelsen prickad mark, vilket innebär att marken inte får bebyggas.



Detaljplan D50. Röd linje markerar berört område.

5.3 Planuppdrag

Kommunstyrelsens arbetsutskott beslutade 2019-06-17 att ändring av detaljplan genom tillägg ska upprättas för området.

6 FÖRUTSÄTTNINGAR

Inom planområdet finns en livsmedelsbutik. Lidatorpsvägen, väg 545, passerar direkt öster om butiken. I norr finns parkeringsplats samt ett café, i söder en öppen plats/torg och i väster bostäder. Mellan befintlig butiksbyggnad och gränsen mot Åtorp 1:104 ligger en dagvattenledning som avvattnar parkeringsplatsen.

7 DETALJPLANEÄNDRING

Befintlig butik behöver göra en mindre tillbyggnad för att rymma ny kyl- och frysanläggning som krävs då gamla köldmedium förbjuds enligt lag. Eftersom all den mark som inte är bebyggd är markerad som sk prickmark, mark som inte får bebyggas, måste en ändring göras i detaljplanen för att planerad tillbyggnad ska kunna genomföras. Innebörden av prickmark ändras också till dagens formulering, att marken inte får förses med byggnad, vilket innebär att andra anläggningar än byggnader får uppföras inom dessa områden.

Ändringen av detaljplanen innebär att:

- Prickmarksområde väster om befintlig butik reduceras med 2 meter.
- Prickmarksområde norr om butiken tas bort.
- Formuleringen ang. prickmark ändras till att marken inte får förses med byggnad.

8 PLANENS KONSEKVENSER

8.1 Bedömning av miljöpåverkan

En undersökning om eventuell miljöpåverkan har genomförts. Planens genomförande bedöms inte kunna medföra en betydande miljöpåverkan och en miljöbedömning enligt plan- och bygglagen 9 kap § 34 behöver inte göras.

8.2 Störningar och risker

Planerad tillbyggnad bedöms inte innebära några ökade störningar eller risker för omgivningen. En ny kylanläggning innebär däremot minskade bullerstörningar för omgivningen.

9 GENOMFÖRANDEFRÅGOR

9.1 Organisation och tidplan

Ändringen av detaljplanen handläggs med begränsat standardförfarande. Planuppdrag lämnades av kommunstyrelsens arbetsutskott 2019-06-17. Ändringen av planen handläggs enligt reglerna i nya plan- och bygglagen och avses antas under 2019.

9.2 Avtal

Planavtal för framtagande av ändring av detaljplan genom tillägg finns mellan Degerfors kommun och fastighetsägaren till Åtorp 1:168. Planavgift i samband med framtida bygglovprövning inom planområdet får därför inte tas ut.

9.3 Genomförandetid

Den underliggande detaljplanens genomförandetid har gått ut. Genomförandetiden för denna ändring av detaljplanen genom tillägg går ut fem (5) år efter den dag ändringen av detaljplanen vinner laga kraft.

10 MEDVERKANDE

Planändringen är upprättad av stadsarkitekt Susanna Weiberg i samarbete med miljö- och samhällsbyggnadschef Märten Persson och byggnadsinspektör Carina Karlsson.

DEGERFORS KOMMUN
Kommunstyrelseförvaltningen
Susanna Weiberg, stadsarkitekt

ÄDP Åtorp 1:168 antagande



Susanna Weiberg, 0586-481 59
susanna.weiberg@degerfors.se

Ändring av detaljplan genom tillägg för Åtorp 1:168

Samråd har ägt rum 12 juli – 12 augusti 2019. Samrådshandlingar har skickats till berörda fastighetsägare, en hyresgäst, länsstyrelsen och lantmäteriet. Ändringen av detaljplanen har handlagts med begränsat standardförfarande.

Under samrådstiden har samtliga i samrådskretsen godkänt planförslaget. Därigenom kan det lämnas för antagande direkt efter samrådet och granskningsskedet utgår.

Inga ändringar görs i planhandlingarna.

Länsstyrelsens yttrande bifogas.

Susanna Weiberg
stadsarkitekt



Degerfors kommun Kommunstyrelsen	
Ank	2019 -07- 12
Dnr.	KS 159-2019/12

YttrandeDatum
2019-07-12Diarienummer
402-4759-2019

1(1)

Degerfors kommun
kommun@degerfors.se

Ändring av detaljplan genom tillägg för Åtorp 1:168, Degerfors kommun

Ändringen av detaljplan har överlämnats till Länsstyrelsen i enlighet med 5 kap. 11 § plan- och bygglagen (PBL), begränsat standardförfarande. Länsstyrelsen har beretts tillfälle att lämna synpunkter.

Synpunkter på sådant som kan aktualisera prövning

Länsstyrelsen bedömer med hänsyn till ingripandegrunderna i 11 kap. 10 § PBL och nu kända förhållanden att ett antagande av ändringen av detaljplan inte kommer att prövas.

Länsstyrelsen godkänner ändringen av detaljplanen.

Råd enligt 2 kap. PBL

Överensstämmelse med översiktsplan

Ändringen av detaljplan strider inte mot översiktsplanen.

Undersökning av betydande miljöpåverkan

Kommunen bedömer att förslaget inte innebär betydande påverkan på miljön. Länsstyrelsen delar kommunens åsikt.

De som medverkat i beslutet

Beslutet har fattats av enhetschef Thomas Börjesson med samhällsplanerare Camilla Lund som föredragande.

Så här hanterar vi dina personuppgifter

Information om hur vi hanterar dessa hittar du på
www.lansstyrelsen.se/dataskydd.